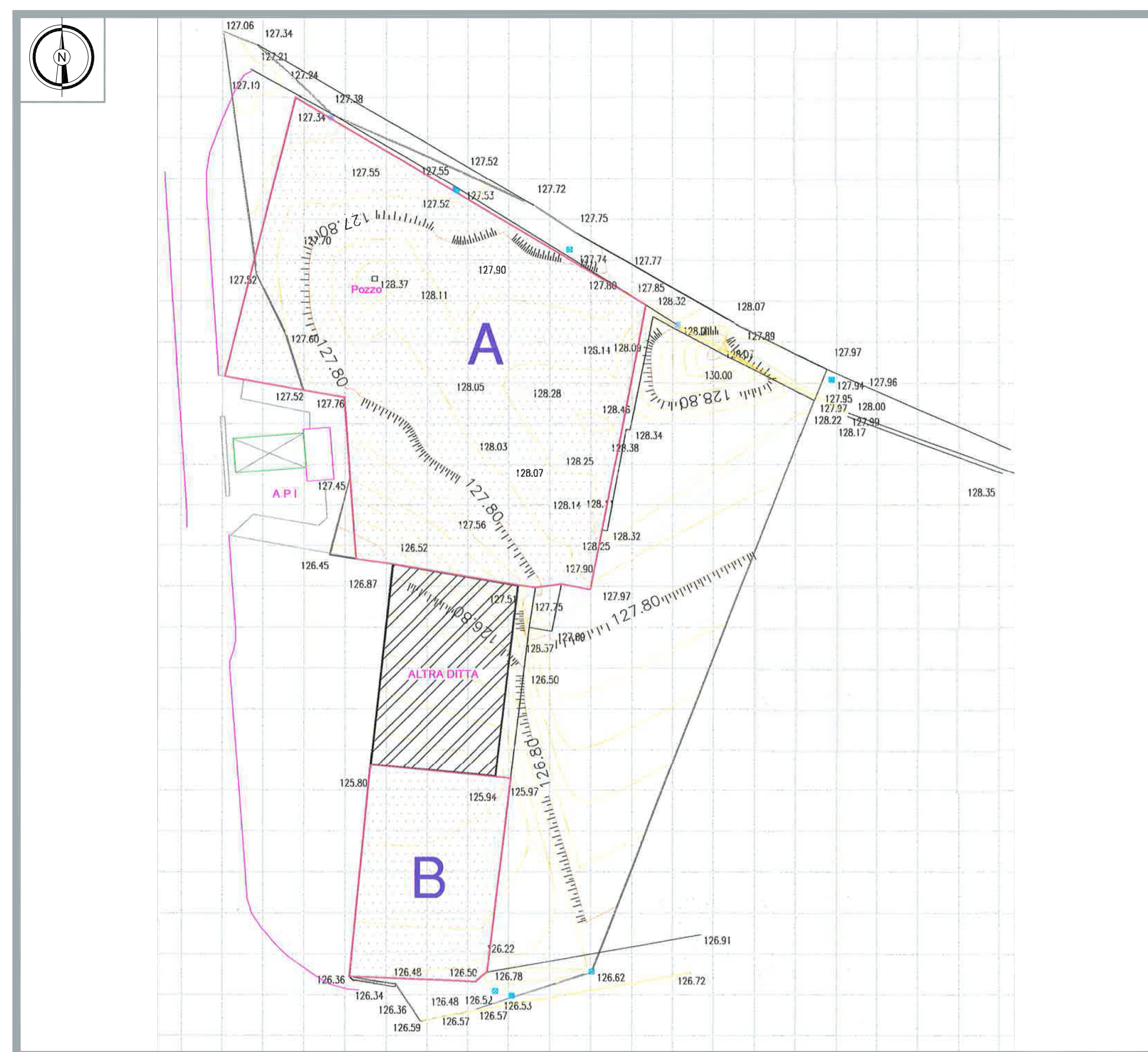
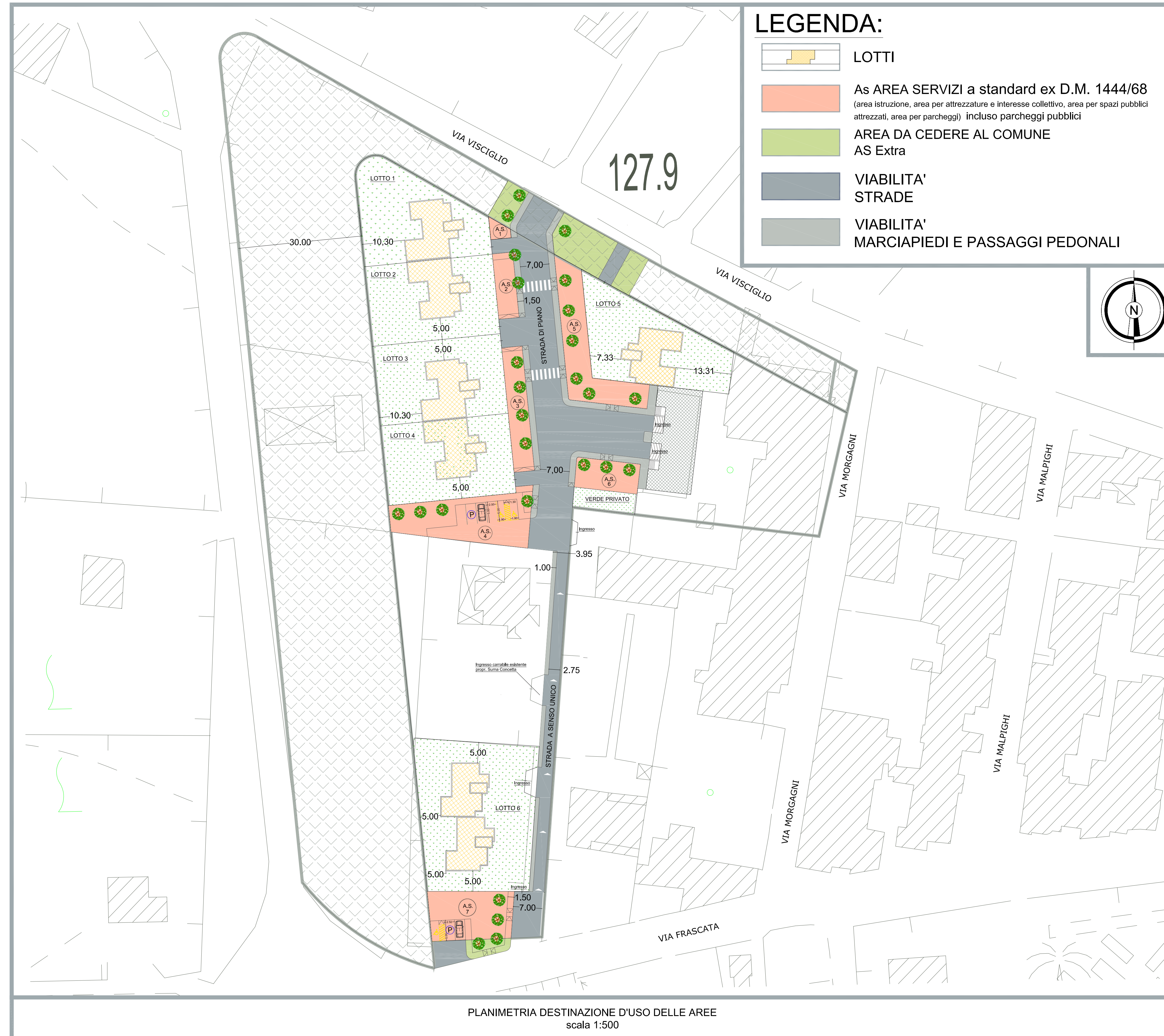


PLANIMETRIA STATO DI FATTO DELLA ZONA
(STRALCIO AEROFOTOGRAMMETRICO)
scala 1:1.000



PLANIMETRIA PIANO QUOTATO
scala 1:1.000



PLANIMETRIA DESTINAZIONE D'USO DELLE AREE
scala 1:500

LEGENDA:

- LOTTI
- As AREA SERVIZI a standard ex D.M. 1444/68
(area istruzione, area per attrezzature e interesse collettivo, area per spazi pubblici attrezzati, area per parcheggi) incluso parcheggi pubblici
- AREA DA CEDERE AL COMUNE
AS Extra
- VIABILITA' STRADE
- VIABILITA' MARCIAPIEDI E PASSAGGI PEDONALI

TABELLA INTERA INSULA B1 (D.M. 2 APRILE 1968, N° 1444)

1. SUPERFICIE AREA CATASTALE INSULA B1	(rimane esclusa fascia di rispetto)	mq. 6.858,11
2. SUPERFICIE S _i INSULA B1	—	mq. 6.858,11
3. VOLUME MAX EDIFICABILE	(mq. 6.858,11 x 1,0 mc./mq.)	mc. 6.858,11
4. ABIT. MAX DA INSEDIARE	(mq. 6.858,11/100 ab)	ab. 69,00
5. SUPERFICIE DA DESTINARE A SERVIZI AS (superficie minima secondo le disposizioni del D.M. 1444/68)	(69 ab. x 18 mq.)	mq. 1.242,00

SUDDIVISA IN:

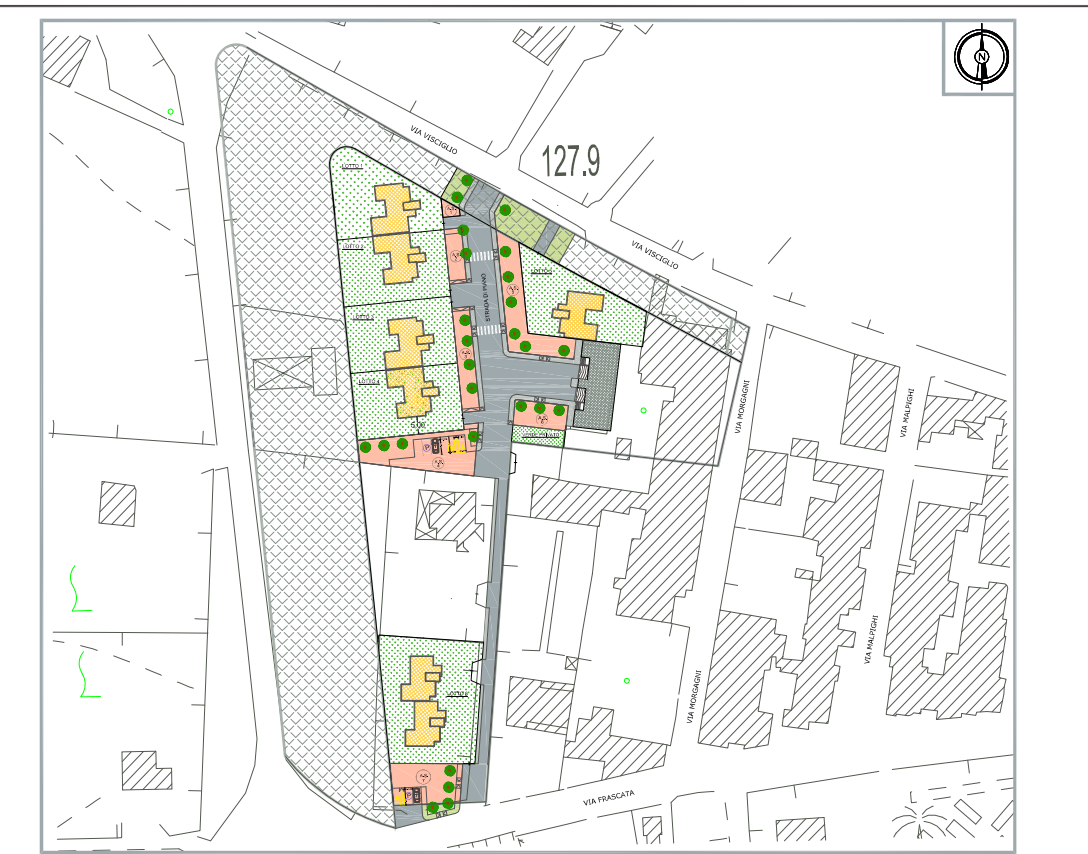
5.1 AREA ISTRUZIONE	(69 ab. x 4,50 mq/ab.) =	mq. 310,50
5.2 AREA PER ATTREZZATURE DI INTERESSE COMUNE	(69 ab. x 2,00 mq/ab.) =	mq. 138,00
5.3 AREA PER SPAZI PUBBLICI ATTREZZATI	(69 ab. x 9,00 mq/ab.) =	mq. 621,00
5.4 AREA PER PARCHEGGI	(69 ab. x 2,50 mq/ab.) =	mq. 172,50
TOT. mq. 1.242,00		

6.1 SUP. AS DI PROGETTO	Area da cedere al Comune	mq. 1.257,78
6.2 SUP. VIABILITA' DI PROGETTO	Area da cedere al Comune	mq. 1.443,35
TOT. mq. 2.701,13		

VOLUME DI PROGETTO INTERA INSULA B1 mc. 6.831,30 < 6.858,11

- A.S. mq. 19,41
 - A.S. mq. 80,23
 - A.S. mq. 152,94
 - A.S. mq. 357,17
 - A.S. mq. 294,07
 - A.S. mq. 114,10
 - A.S. mq. 239,86
- AS TOTALE DI PROGETTO:**
mq. 1.257,78

COMUNE DI ORIA
PROVINCIA DI BRINDISI



OGGETTO:
PIANO DI LOTTIZZAZIONE DELL'INSULA B1

TITOLO:
PLANIMETRIA STATO DI FATTO DELLA ZONA
PLANIMETRIA PIANO QUOTATO E CURVE DI LIVELLO
PLANIMETRIA DESTINAZIONE D'USO DELLE AREE

TAVOLA
02

COMMITTENTE:
Cannalire L-Irania, nata a Francavilla Funta il 14/01/1963

FIRMA:

PROGETTISTA:
STUDIO D'INGEGNERIA
Ing. Cosimo Pescatore
Vico Firenze, 4
72024 - Oria (BR)
Tel. 0831 845970 - Fax 0831 840780
email: ing.pescatore@gmail.com

DATA:
01/03/2024

SCALA:
1:1.000 - 1:500

DISEGNATO	CODICE	Questo disegno è proprietà dello "Studio di Ingegneria Pescatore" e' tutelato a termini di legge	Istruttoria disposta	approvato
COMMESSA	NUMERO			