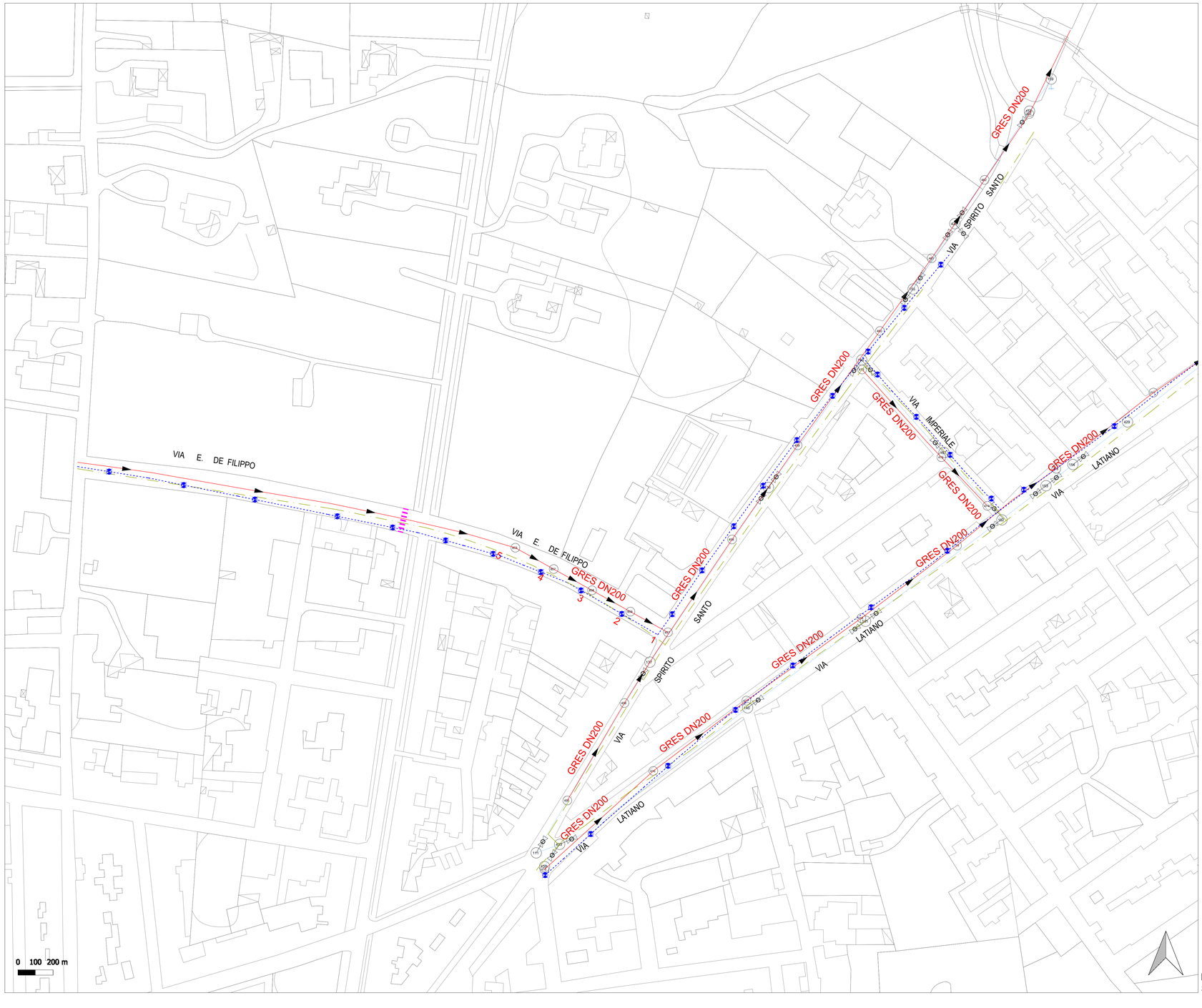

PLANIMETRIA DI RILIEVO DELLE RETI ESISTENTI
SCALA 1:1.000

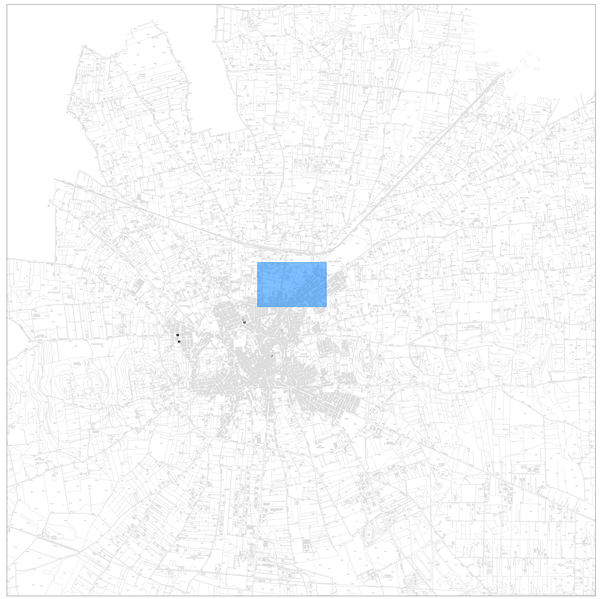

KEY PLAN
SCALA 1:25.000

Area di interesse

LEGENDA

- Linea pubblica illuminazione esistente
- Linea gas esistente
- Rete idrica esistente
- Rete fognante esistente
- Palo pubblica illuminazione esistente
- Saracinesca
- Caditoia

Finanziato dall'Unione europea NextGenerationEU

Ministero delle Infrastrutture e dei Trasporti

Italiadomani PIANO NAZIONALE DI RIPRESA E RESILIENZA

Comune di Oria

Provincia di Brindisi

BRVN

PIANO NAZIONALE DI RIPRESA E RESILIENZA

MISSIONE 2 - COMPONENTE 4 - INVESTIMENTO 2.2

SISTEMAZIONE IDRAULICA DI PARTE DEL CENTRO ABITATO DI ORIA LATO NORD VIA LATIANO A RIDOSSO DEL CANALE PEZZA DELL'ABATE E LATO SUD VIA MADONNA DELLA SCALA CONFLUENTE NEL CANALE REALE 2

Lotto funzionale 1 - CUP: E97B20000530001
Lotto funzionale 2 - CUP: E97B20000540001
Lotto funzionale 3 - CUP: E97B20000550001

PROGETTO DEFINITIVO

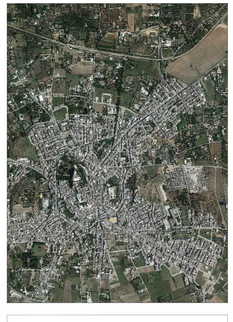

T.GEN.4	SDF - Rilievo delle reti esistenti

Rev. 00	Dicembre 2023

COMMITTENTE
Comune di Oria

PROGETTISTI

Ing. Serrano Ruggero
Iscritto all'Ordine degli Ingegneri di Lecce al n. 2128

Ing. Vincenzo Pescatore
Iscritto all'Ordine degli Ingegneri di Brindisi al n. 1275

Ing. Andrea Poti'
Iscritto all'Ordine degli Ingegneri di Lecce al n. 4052

Ing. Enrico Tommasi
Iscritto all'Ordine degli Ingegneri di Lecce al n. 3841

Dott. Geol. Antonio M. Fusco
Iscritto all'Albo Geologi di Puglia al n. 587

IL RESPONSABILE DEL PROCEDIMENTO
Arch. Antonio DATTIS