VISTE
scala 1:1.000

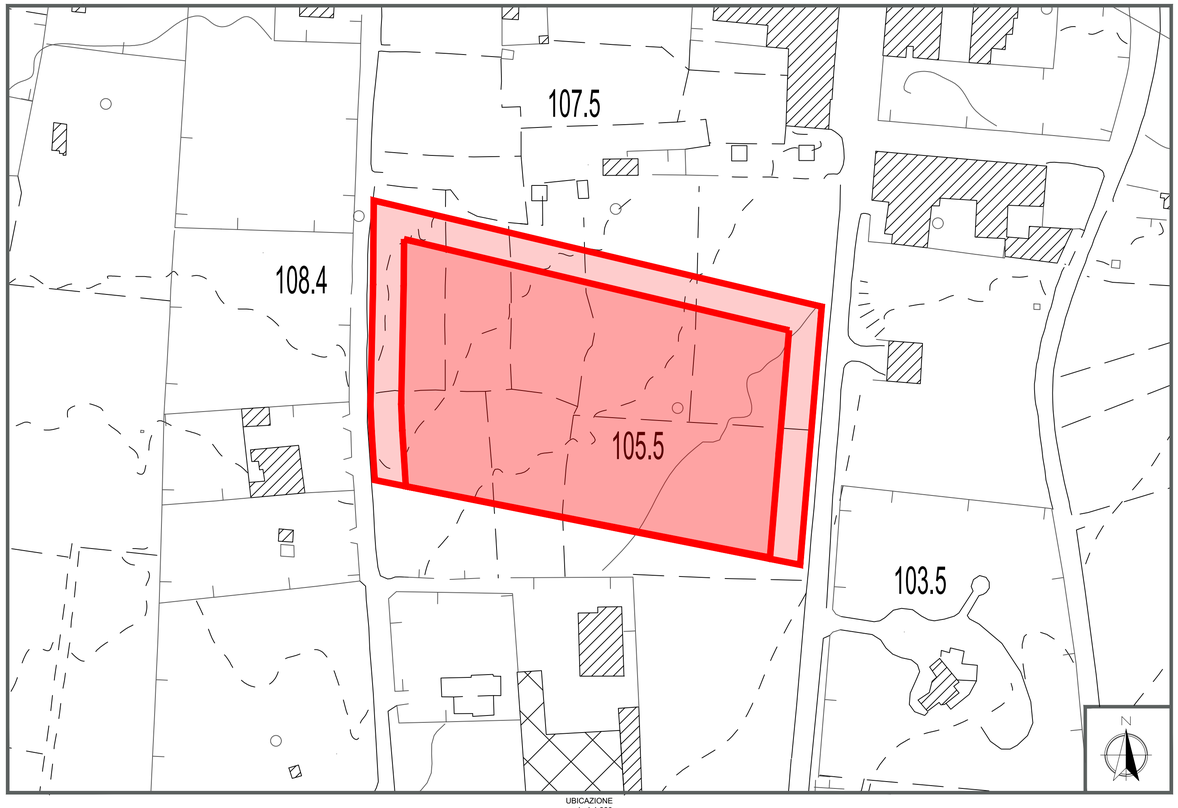

UBICAZIONE
scala 1:1.000

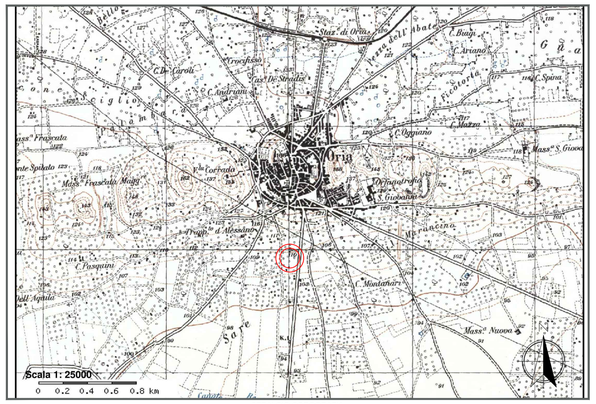

STRALCIO COROGRAFIA
scala 1:25.000

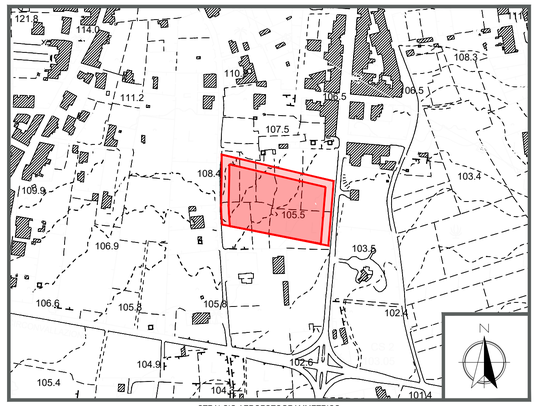

STRALCIO AEROFOTOGRAMMETRICO
scala 1:4.000

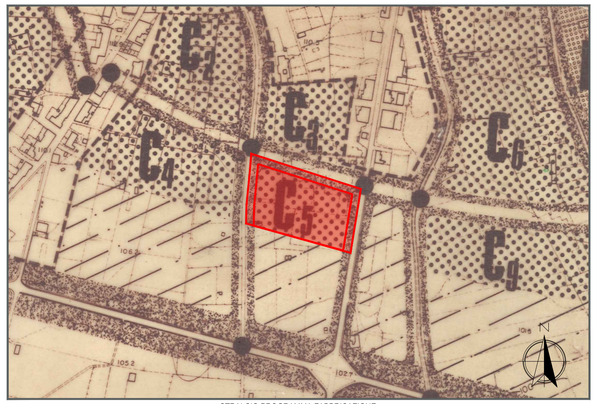

STRALCIO PROGRAMMA FABBRICAZIONE
Zona urbanistica "C5"
scala 1:4.000

STRALCIO ORTOFOTO
scala 1:4.000

STRALCIO TAV. 3 TIPI EDILIZI - P.d.F

ZONE TERRITORIALI OMOGENEE	SIMBOLOGIA	SETTORE DI INTERVENTO MINIMO	NUMERO D'ORDINE DELLE INSULE	DESTINAZIONI D'USO	INDICE TERRITORIALE MC/MQ	INDICE FONDIARIO MC/MQ	RAPPORTO H/L	SUPERFICIE MIN. DEL LOTTO MQ	INDICE DI COPERTURA DEL LOTTO %	ALTEZZA MAX M	NUMERO MAX. DEI PIANI FUORI TERRA	DISTACCHI MINIMI: DAGLI EDIFICI: IN RAPPORTO ALL'ALTEZZA DELL'EDIFICIO PIU' ALTO M/M	DISTACCHI MINIMI: DAGLI EDIFICI: ASSOLUTO M	DISTACCHI MINIMI: DAI CONFINI: IN RAPPORTO ALL'ALTEZZA DELL'EDIFICIO PIU' ALTO M/M	DISTACCHI MINIMI: DAI CONFINI: ASSOLUTO M	TIPO EDILIZIO MEDIO	COSTRUZIONI ACCESSORIE	DOTAZIONE SPAZI MINIMI PER ATTREZZATURE: ISTRUZIONE	DOTAZIONE SPAZI MINIMI PER ATTREZZATURE: INTERESSE COMUNE	DOTAZIONE SPAZI MINIMI PER ATTREZZATURE: VERDE PUBBLICO E SPORT	DOTAZIONE SPAZI MINIMI PER ATTREZZATURE: PARCHEGGI PUBBLICI	INDICE DI PIANTUMAZIONE	NOTE
C ESPANSIONE		INSULA	II	EDILIZIA RESIDENZIALE E ATTREZZATURE DI INTERESSE COLLETTIVO	1,3	3	1			11,00	3	10/10	10	5/10	5	CASE ISOLATE ABBINATE O A SCHIERA	1/10	4,50	2	9	2,50		
																		TOTALE 18 MQ/AB					

Ing. Vincenzo Pescatore
via Torneo dei Rioni 30
72024 Oria (BR)
ing.pescatore@gmail.com
pescatore.vincenzo@ingpec.eu
PROGETTISTA

PIANO DI LOTTIZZAZIONE DELL'INSULA C 5

COMUNE DI ORIA

MOLA FABIANA
nato a MESAGNE (BR) il 19/01/1984
Cod. Fisc. MLOFBN84A59F152I

MOLA GIOVANNI
nato a MESAGNE (BR) il 16/01/1993
Cod. Fisc. MLOGNN93A16F152F

MOLA VALERIA
nato a MESAGNE (BR) il 08/08/1989
Cod. Fisc. MLOVLR89M48F152K

ZANZARELLI ANNA
nato a BRINDISI (BR) il 01/01/1965
Cod. Fisc. ZNZNNA65A41B180X

ZANZARELLI ANTONIO
nato a ORIA (BR) il 25/01/1961
Cod. Fisc. ZNZNTN61A25G098K

ZANZARELLI COSIMO
nato a BRINDISI (BR) il 14/05/1969
Cod. Fisc. ZNZCSM69E14B180I

COMMITTENTI

01
REV.01
TAVOLA

INQUADRAMENTO TERRITORIALE

ELABORATO

05/05/2025
DATA

1:4.000 - 1:1.000
SCALE DI RAPPRESENTAZIONE